



Gemeinde **ALTikon**

Kanton Zürich

Teilrevision kommunale Nutzungsplanung

KERNZONENPLAN ALTikon

1:2000

Gemeindeversammlung

Von der Gemeindeversammlung festgesetzt am

Namens der Gemeindeversammlung
Die Präsidentin:





Der Schreiber:

Von der Baudirektion genehmigt am







Für die Baudirektion:

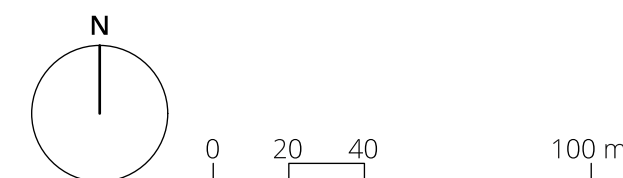
BDV-Nr.

Legende

-  Grau bezeichnete Gebäude Art. 18, Abs. 1 BZO
-  Braun bezeichnete Gebäude Art. 18, Abs. 2 BZO
-  Prägende Fassade Art. 19 BZO
-  Hauptfirstrichtung Art. 19 BZO

Informationsinhalte

-  Kernzonengrenze
-  vorgesehene Neubegrenzung Kernzone (Revision Zonenplan)
-  aufzuhebende Kernzonengrenze (Revision Zonenplan)
-  übrige Gebäude
-  Wald / bestockte Flächen
-  Inventarobjekt kommunal



Bearbeitung: JZ
Das Druckdatum entspricht dem Erstellungsdatum.

Grundlagedaten
Amtliche Vermessung: ARE, GIS Kanton Zürich vom 1. April 2025

Die Daten der Fixpunkte, Grenzpunkte und Einzelpunkte sind nach den gültigen Genauigkeits- und Zuverlässigkeitsanforderungen der amtlichen Vermessung bestimmt. Die Bodenbedeckung, Gebäude und Einzelobjekte dienen lediglich der Orientierung. Ihre Lage beruht auf einfachen Messungen ohne Kontrolle, weshalb für deren Richtigkeit keine Gewähr durch den Geometer besteht.

